

Načrt prometne ureditve

Vrsta načrta: **Zapora ceste - ZC**

Projekt: **Popolna zapora občinske ceste
LC 310041 v kraju Vukovje v
občini Pesnica zaradi
rekonstrukcije ceste**

Investitor: **Občina Pesnica
Pesnica pri Mariboru 43a, 2211 Pesnica**

Naročnik/predlagatelj: **KOMUNALA SLOV. GORICE d.o.o.
Kidričeva ul. 26, 2230 Lenart v Slov.
Goricah**

Projektant: **ZMAS SI d.o.o.
Kapele 2a, 8258 Kapele**

Pooblaščen inženir: **Marko Abram, dipl. inž. grad.
IZS PI P-0081**

Št. načrta: **ZC- 91/2026 - MA**

Kraj in datum: **Kapele, junij 2026**

1**NASLOVNA STRAN NAČRTA****NAČRT PROMETNE UREDITVE
Zapora ceste - ZC**

NAROČNIK / PREDLAGATELJ:

KOMUNALA SLOV. GORICE d.o.o.
Kidričeva ul. 26, 2230 Lenart v Slov. Goricah

PROJEKT:

**Popolna zapora občinske ceste LC 310041 v kraju Vukovje
v občini Pesnica zaradi rekonstrukcije ceste**

PROJEKTANT:

ZMAS SI d.o.o.
Kapele 2a, 8258 Kapele
Odgovorni predstavnik podjetja: Sonja Drežnjak JurmanZMAS SI d.o.o.
Kapele 2a
8258 Kapele

POOBlašČENI INŽENIR:

Marko Abram, dipl. inž. grad., IZS PI P-0081MARKO ABRAM
dipl.inž.grad.
IZS PI P-0081

IZDELAL:

Marko Abram, dipl. inž. grad.

ŠTEVILKA NAČRTA, KRAJ IN DATUM IZDELAVE NAČRTA:

Št. načrta: ZC-91/2026-MA, Kapele, junij 2026

Izvod: 1 2 A (število izvodov)

2	KAZALO VSEBINE NAČRTA
----------	------------------------------

1	Naslovna stran načrta
---	-----------------------

2	Kazalo vsebine načrta
---	-----------------------

3	Izjava o upoštevanju tehničnih normativov, predpisov in standardov
---	--------------------------------------------------------------------

4	Tehnično poročilo
4.1	Splošno (opis del)
4.2	Podatki o štetju prometa na državnih cestah v Republiki Slovenija
4.3	Dimenzija in kvaliteta začasne prometne signalizacije in opreme
4.4	Izvajalec zapore

5	Obvestilo za objavo v medijih
---	-------------------------------

6	Risbe
6.1	Pregledna situacija
6.2	Situacija začasne prometne ureditve
6.3	Karakteristični prerez cestišča
6.4	Seznam prometnih znakov

3**IZJAVA O UPOŠTEVANJU TEHNIČNIH NORMATIVOV,
PREDPISOV IN STANDARDOV**

Izvajalec tehnične dokumentacije

ZMAS SI d.o.o., Kapele 2a, 8258 Kapele

in

pooblaščen inženir

Marko Abram, dipl. inž. grad., IZS PI P-0081**IZJAVLJAMO,**da so pri izdelava načrta št.: **ZC-91/2026-MA****upoštevani tehnični normativi, predpisi in standardi:**

1. Zakon o cestah /ZCes-2/ (Uradni list RS, št. 132/2022 in 140/22 – ZSDH-1A, 29/23 in 78/23-ZUNPEOVE)
2. Zakon o pravilih cestnega prometa /ZPrCP/ (Uradni list RS, št. 156/21 in 161/21)
3. Zakon o voznikih /ZVoz/ (Uradni list RS, št. 92/22 in 153/22)
4. Zakon o motornih vozilih /ZMV/ (Uradni list RS, št. 75/17 in 92/20)
5. Pravilnik o prometni signalizaciji in prometni opremi na cestah (Ur.l. RS, št. 26/24 in 30/24)
6. Pravilnik o zaporah na cestah (Uradni list RS, št. 4/16 in 132/22 – ZCes-2)
7. Pravilnik o projektiranju cest (Uradni list RS, št. 91/05, 26/06, 109/10 – ZCes-1, 36/18 in 132/22 – ZCes-2)
8. Uredba o kategorizaciji državnih cest (Ur. list RS št. 24/24)

ZC – 91/2026-MA

(št. načrta)

Kapele, junij 2026

(kraj in datum izdelave)

**Marko Abram, dipl. inž. grad.,
IZS PI P-0081**

(ime in priimek, strokovna izobrazba)

MARKO ABRAM
dipl.inž.grad.
IZS PI P-0081

(osebni žig in podpis)

4.1 Splošno

S tem načrtom prometne ureditve je določena začasna prometna ureditev zaradi označitve, zavarovanja del in ovir v cestnem prometu, da je zagotovljeno varno in čim bolj tekoče odvijanje vseh vrst prometa. Začasna prometna signalizacija, ki je predvidena v območju prometne ureditve, bo postavljena za najnujnejši čas in se po koncu tega časa odstrani.

Zaradi rekonstrukcije ceste je predvidena popolnoma zapora občinske ceste LC 310041 v kraju Vukovje v občini Pesnica v dolžini cca 1,1 km.

Predvidena je popolna zapora E-5 (cesta izven naselja, za zavarovanje del, ki zahtevajo popolno zaporo odseka), ki je prilagojena razmeram na terenu. Promet po potrebi umirjati fizično z zastavicami na razdalji 30 m pred koncem kolone stoječih vozil. Zapora se ne umika. Intervencijskim vozilom v času popolne zapore ni dovoljen prehod. Uporabijo se obvozne ceste. Popolna zapora ceste bo dnevno od 00:00 do 24:00 ure. Dela se bodo izvajala med 07:00 in 19:00 uro. Prometna ureditev je razvidna iz grafične priloge.

Obvoz je predviden po državnih cestah R3-709/1557 Pernica – Priklj. Pernica in R2-449/0314 Pesnica – Lenart ter po občinski cesti LC 310161. Obvozne ceste so primerne za preusmeritev prometa, saj so asfaltirane ter s svojimi tehničnimi elementi (širina vozišča, nosilnost, horizontalni in vertikalni elementi) primerljive s cesto, ki se v času izvajanja del popolnoma zapira. Obvoz bo ustrezno označen z začasno prometno signalizacijo.

Popolna zapora se lahko glede na napredovanje del postopno premika, s čimer se zagotavlja dostop do priključenih občinskih cest. V območju izvajanja del se s popolno zaporo začasno zapre tudi občinski cesti JP 811135 in JP 811134. Dostop za stanovalce se zagotavlja po predhodnem dogovoru z izvajalcem del, skladno z možnostmi in potekom gradbenih del.

V primeru, da je cesta prevozna, se cesta odpre. V tem primeru se znaki »1101« zamenjajo z znaki »1125«. Če je cesta prevozna v makadamskem nasipu, se hitrost skozi gradbišče omeji na 30 km/h. Postavi se lahko tudi začasni znak »1110«.

Samo zavarovanje gradbišča je potrebno izvesti glede na tehnologijo izvedbe del, tako da ne bo vplivalo na pretočnost in varnost prometa.

Vse hišne priključke na območju zapor se zapre. Le te se odpre skladno med dogovorom med lastniki in vodjo gradbišča. V primeru, da to ni možno se dogovori z vodjo gradbišča, da avtomobile parkirajo na dogovorjenem mestu. O vseh dostopih, zaporah in ovirah mora izvajalec del redno obveščati lokalno skupnost in prebivalce.

Pri prečrtavanju prometnih znakov je potrebno uporabiti materiale, ki pri odstranitvi ne poškodujejo svetlobno odsevne folije na znaku. V primeru ugotovljenih poškodb na znaku, se le ta nadomesti z novim na stroške pooblaščenega koncesionarja.

Termini faz so ocenjeni pred začetkom del in se lahko spremenijo v skladu z napredovanjem del.

Karakteristični profil je v prilogi.

4.2 Podatki o štetju prometa na državnih cestah v Republiki Sloveniji

Podatki so iz publikacije Promet 2024 (prometne obremenitve 2024)

R3 709 / 1557 PERNICA – PRIKLJ. PERNICA

Štev. ceste	Štev. odseka	Prometni odsek	Stac. začetka	Stac. konca	Števno mesto	Ime števnege mesta	Vsa vozila (PLDP)	Motorji	Osebna vozila	Bus	Lah. tov. < 3,5t	Sr. tov. 3,5-7t	Tež. tov. nad 7t	Tov. s prik.	Vlačilci
R3	709	1557	0	516			2.400	5	2.217	2	110	30	20	6	10

R2 449 / 0314 PESNICA - LENART

Štev. ceste	Štev. odseka	Prometni odsek	Stac. začetka	Stac. konca	Števno mesto	Ime števnege mesta	Vsa vozila (PLDP)	Motorji	Osebna vozila	Bus	Lah. tov. < 3,5t	Sr. tov. 3,5-7t	Tež. tov. nad 7t	Tov. s prik.	Vlačilci
R2	449	0314	0	12.900	84	Močna	3.716	100	3.251	36	241	30	33	10	15

4.3 Dimenzije in kvalitetačasne prometne signalizacije in opreme

Za izvedbočasne signalizacije bodo uporabljeni prometni znaki na rumeni in beli podlagi. Površina prometnih znakov mora biti izdelana iz svetlobno odsevnih materialov RA2 z izjemo znaka 1125, ki mora imeti površino iz svetlobno odsevnih materialov RA3. Dimenzije prometnih znakov so okrogli 600 (premer), trikotni 900 mm (dolžina stranice). Glede višine spodnjega roba prometnega znaka oziroma spodnjega roba dopolnilne table glede na vozišče oziroma površine za pešce in kolesarje ter vodoravne razdalje med robom vozišča in projekcijo prometnega znaka je potrebno upoštevati 9. člen Pravilnika o prometni signalizaciji in prometni opremi na cestah.

4.4 Izvajalec zapore

Vso potrebnočasno signalizacijo bo na lokalni cesti postavil pooblaščen koncesionar za postavitve in odstranitvečasne prometne signalizacije.

Zaključek-ugotovitev projektanta

Začasna prometna ureditev je primerna oziroma predstavlja ustrezno prometno ureditev za predvidena dela. Potrebna je popolna zapora ceste, pri kateri bo vzpostavljen obvoz.

Sestavil:
Marko Abram, dipl.inž.gr.



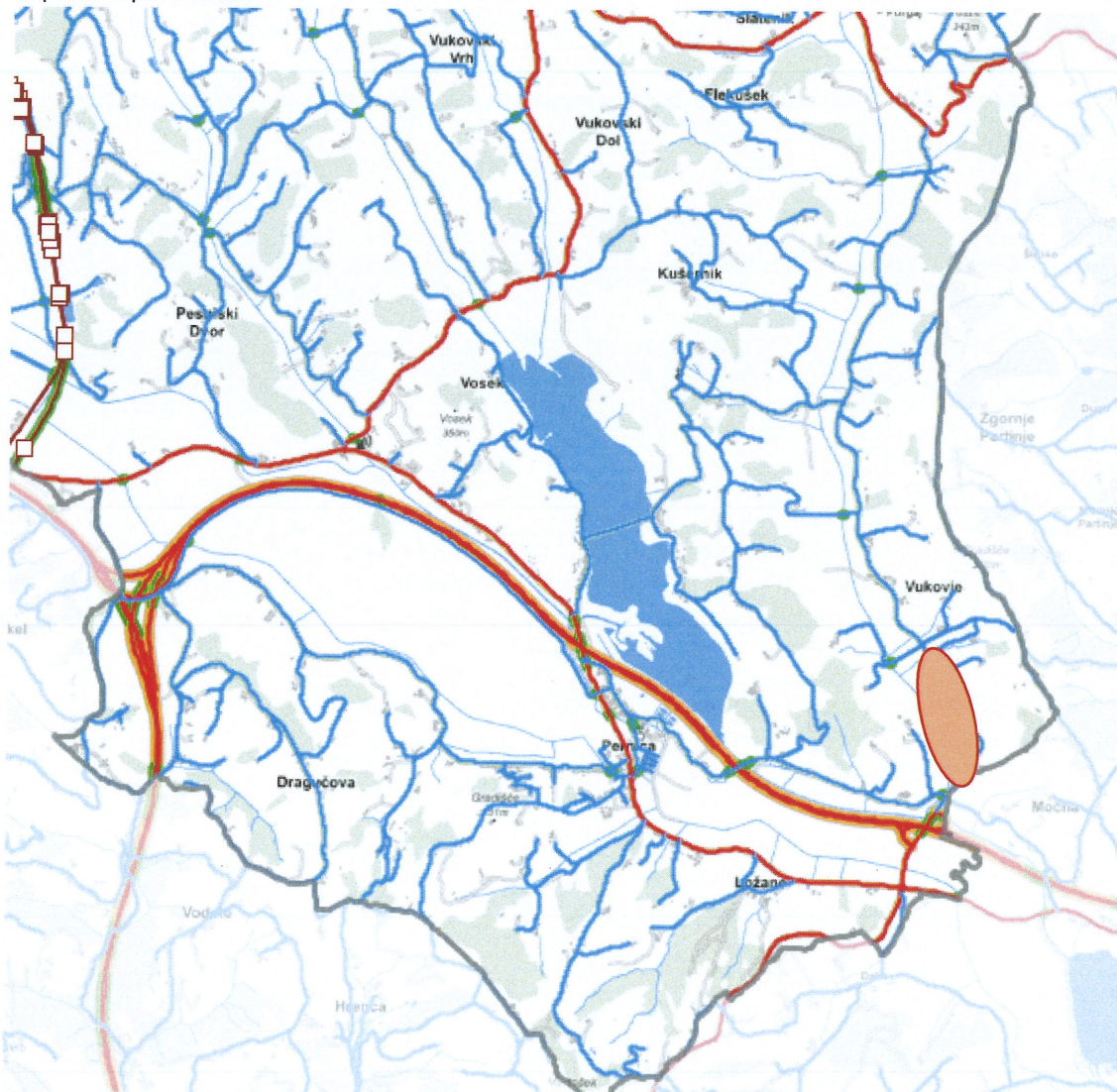
5**OBVESTILO ZA OBJAVO V MEDIJIH****Prosimo za objavo naslednjega obvestila:**


KOMUNALA SLOV. GORICE d.o.o., Kidričeva ulica 26, 2230 Lenart v Slovenskih Goricah obvešča, da bo od dne ____ do dne ____ popolna zapora:

- na LC 310041 med priključkom AC in Jakobskim Dolom v kraju Vukovje

Popolna zapora ceste bo dnevno od 00:00 do 24:00 ure. Prosiijo za upoštevanje cestno prometne signalizacije. Obvoz je urejen in označen.

Popolna zapora ceste:



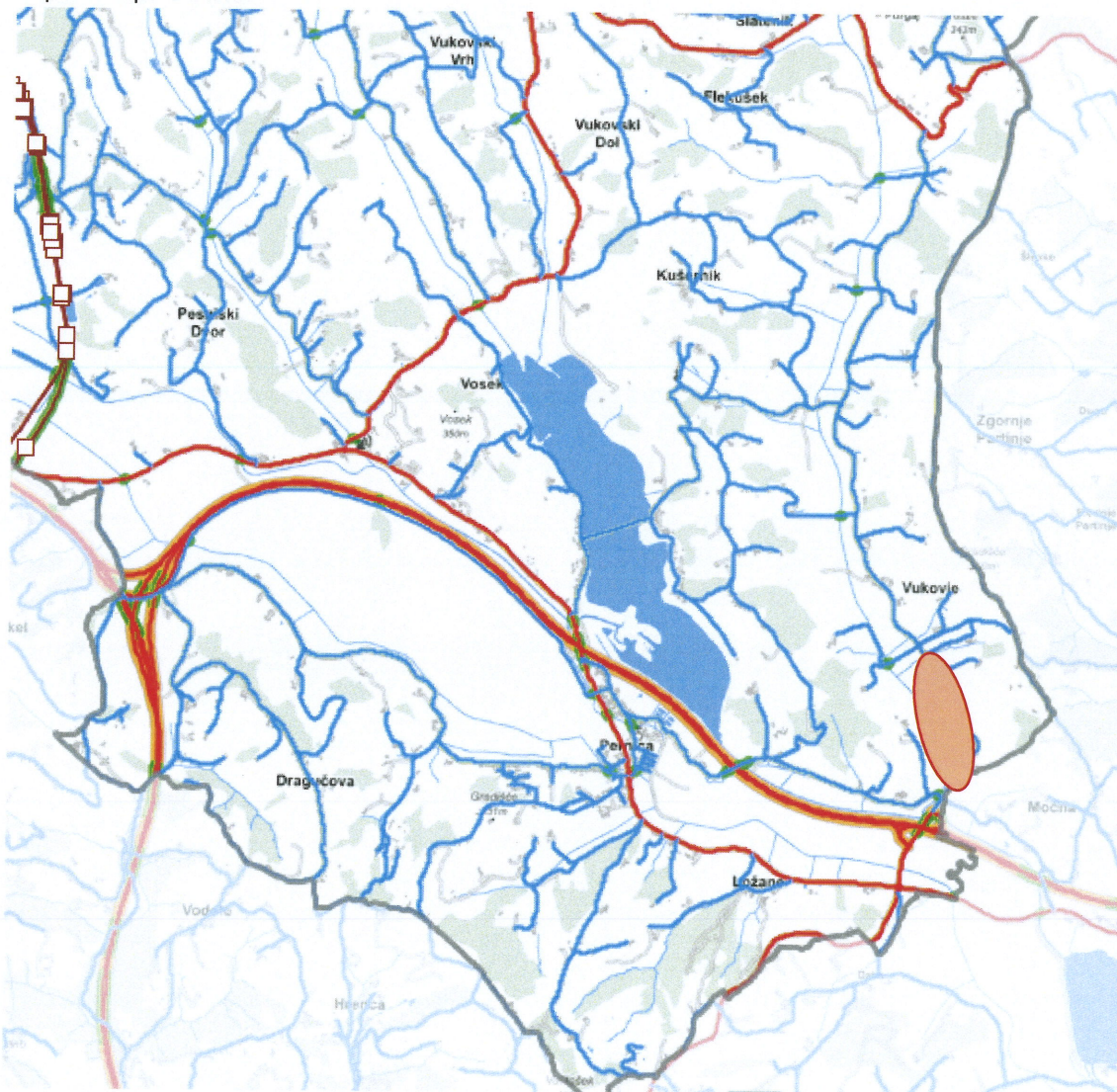
 - mesto popolne zapore

6

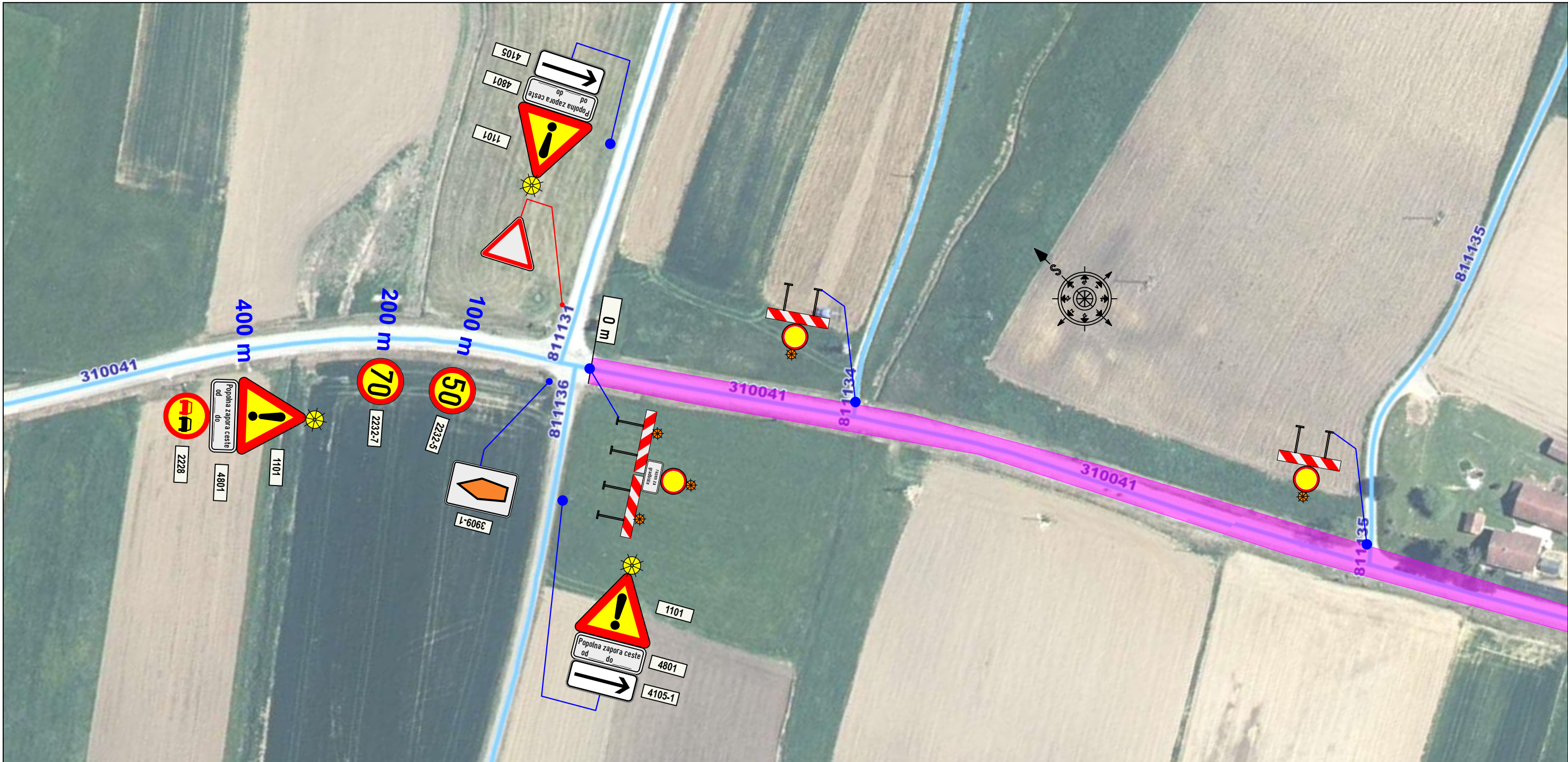
RISBE

6.1 Pregledna situacija

Popolna zapora ceste:



 - mesto popolne zapore



LEGENDA:



OBSTOJEČA SIGNALIZACIJA



PREDVIDENA SIGNALIZACIJA



OBMOČJE GRADBIŠČA

Projektant :

ZMAS SI d.o.o.
Kapele 2a, 8258 Kapele
Tel: +386 (0)7 496 12 62

Naročnik :

KOMUNALA SLOV. GORICE d.o.o.
Kidričeva ulica 26
2230 Lenart v Slovenskih Goricah

Vrsta načrta :

Načrt začasne prometne ureditve

Projekt :

POPOLNA ZAPORA OBČINSKE CESTE LC 310041 V VUKOVJE V OBČINI PESNICA
ZARADI REKONSTRUKCIJE CESTE

Pooblaščen inženir :

Marko Abram, dipl .inž. grad.

Odsek ceste :

LC 310041

Identifikacijska št. :

IZS PI P - 0081

Opombe :

Izdelal :

Marko Abram, dipl .inž. grad.

Merilo :

1 : 1000

Vrsta risbe :

Situacija začasne
prometne ureditve

Št. načrta :

ZC - 91/2026 - MA

Datum :

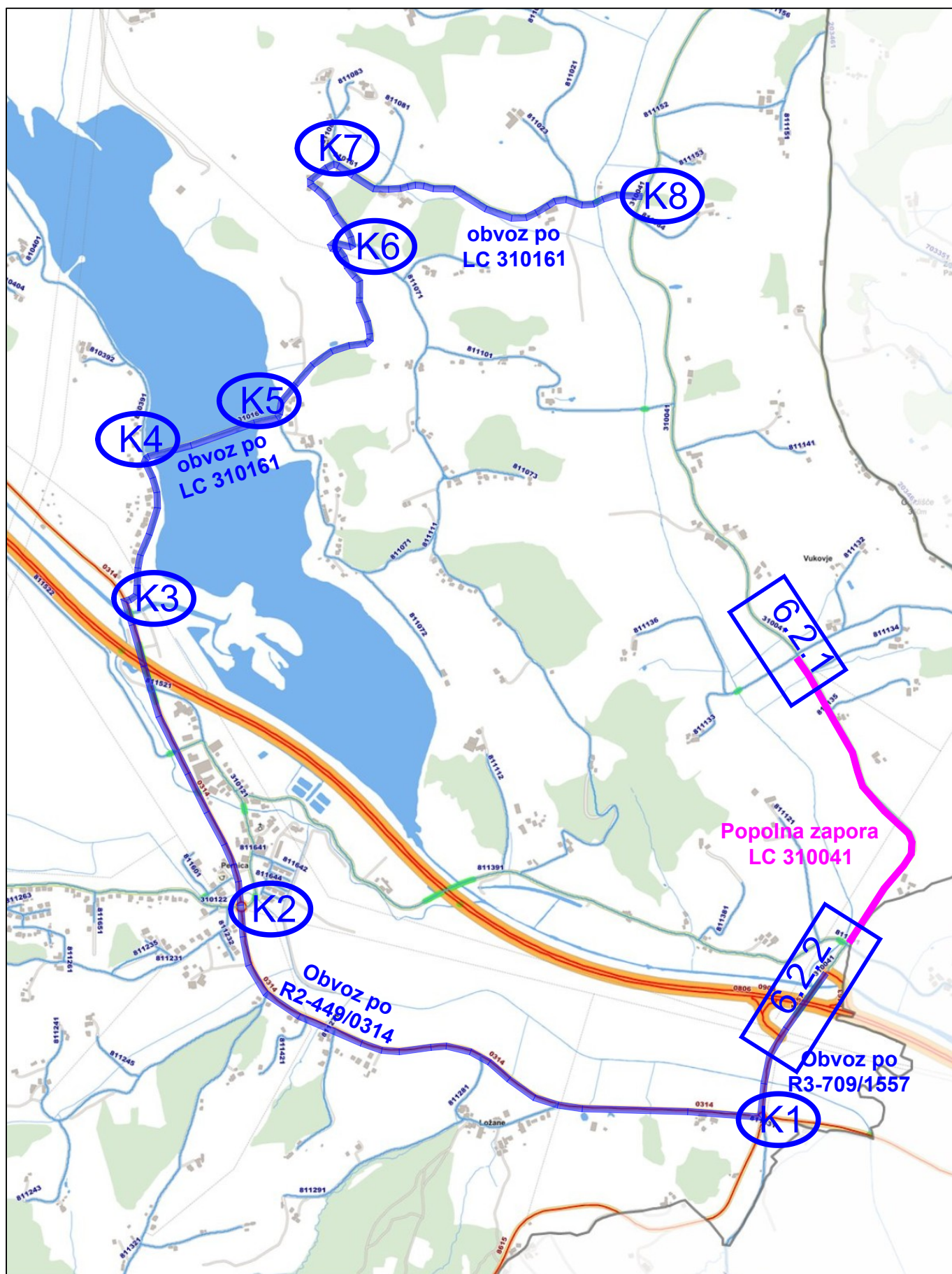
junij 2026

Št. risbe :


6.2.1

ZMAS

si



POPOLNA ZAPORA CESTE

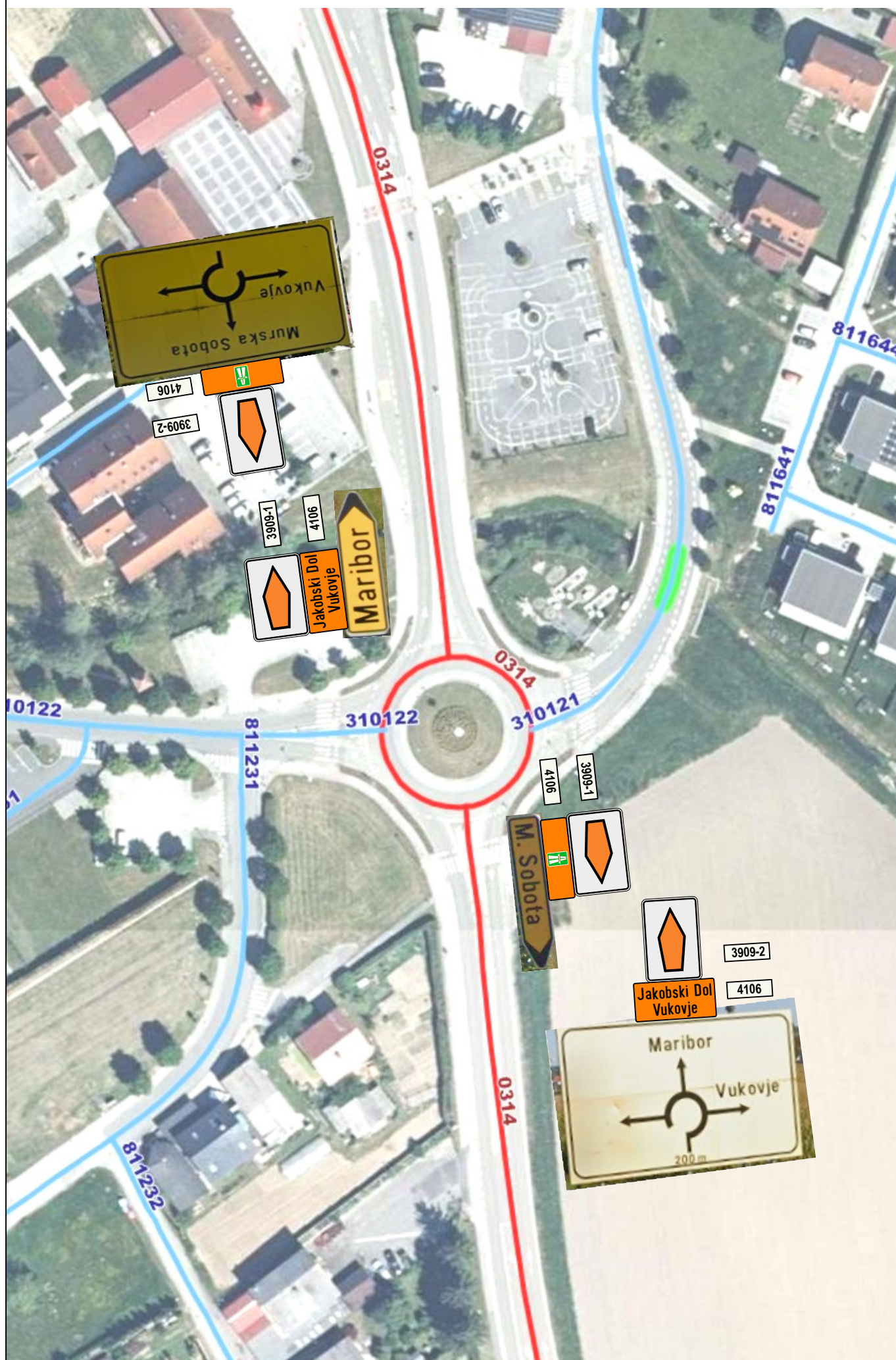


OBVOZ

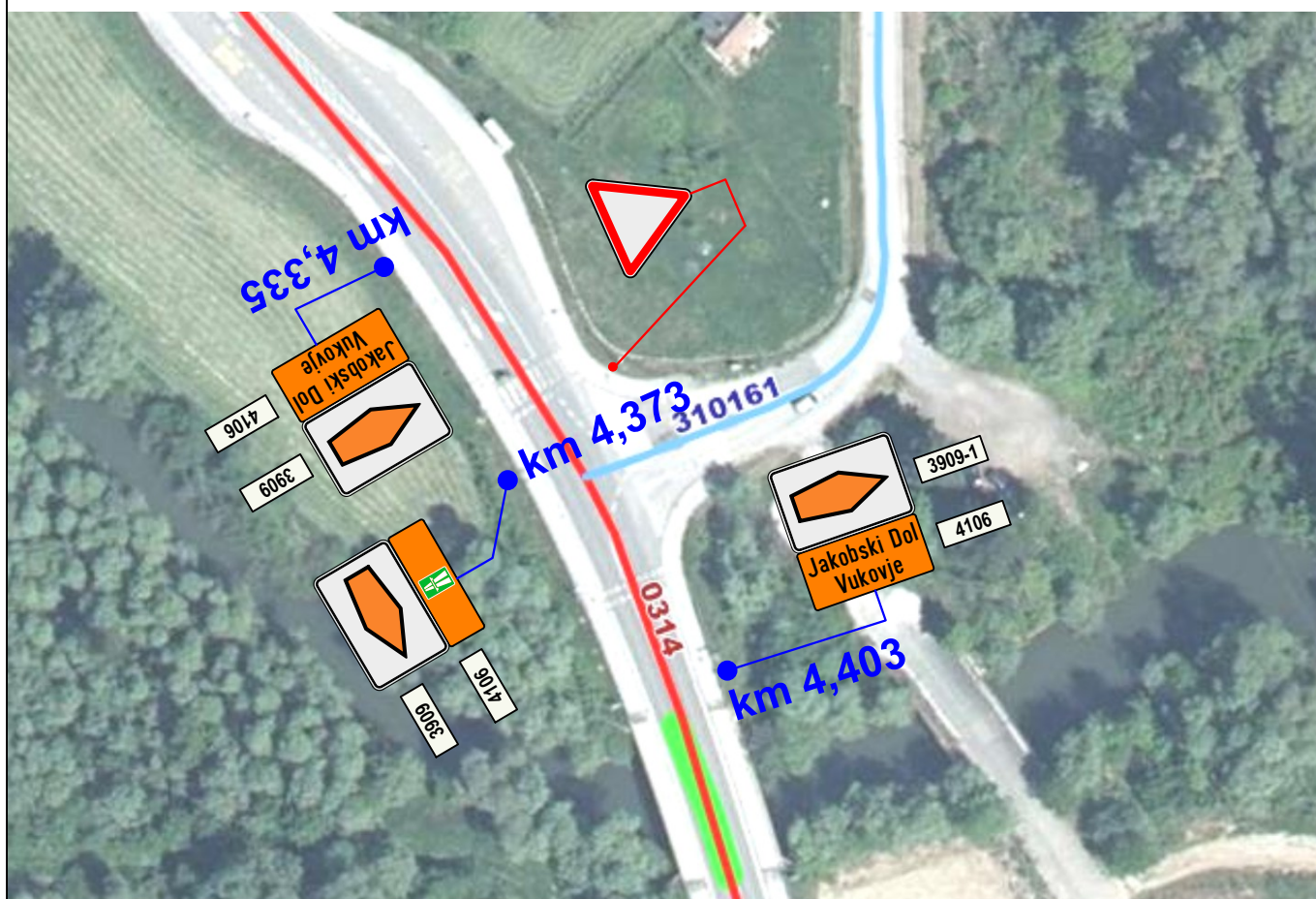


KRIŽIŠČA OBVOZA

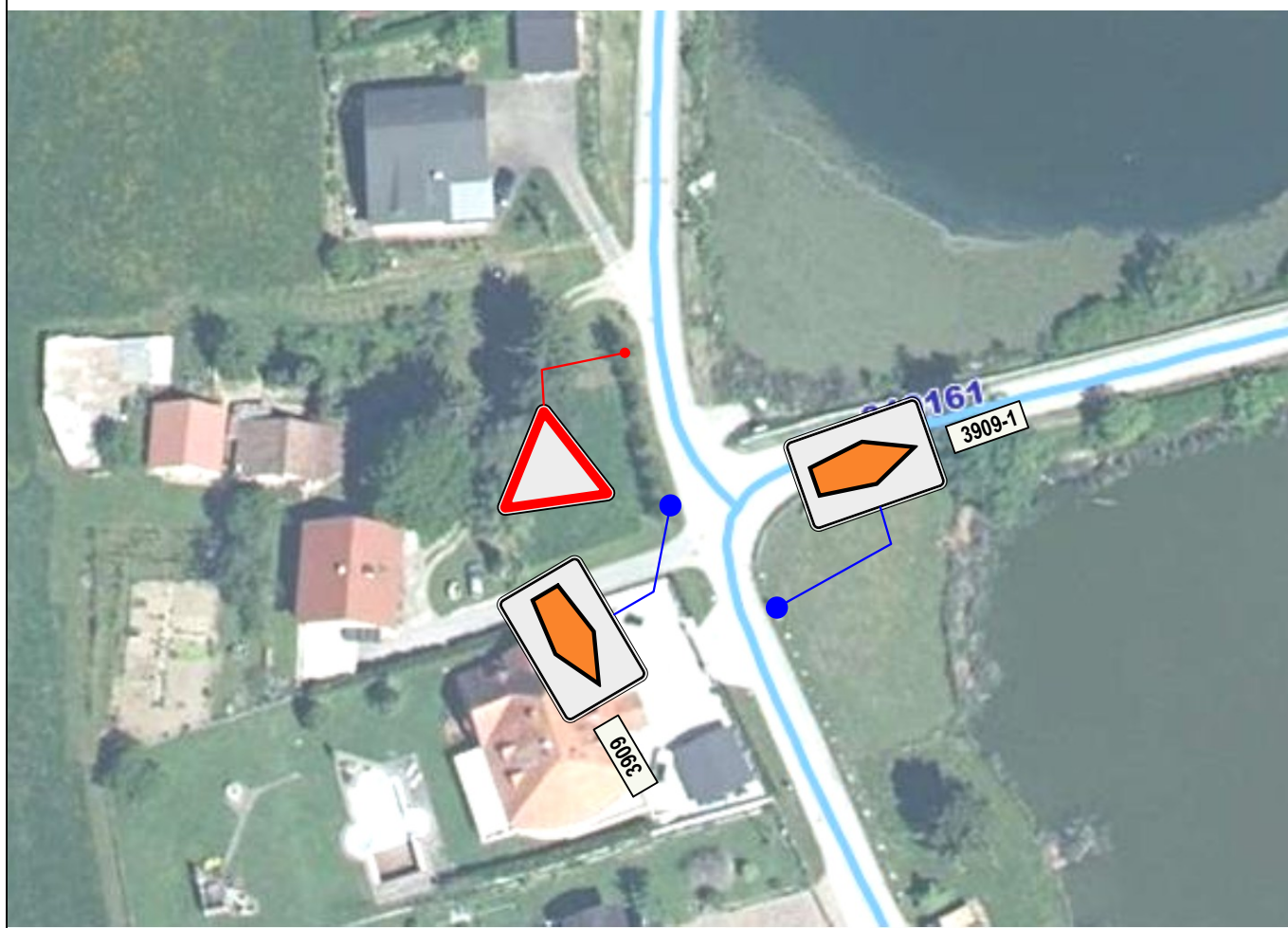
OBVOZ
6.2.3



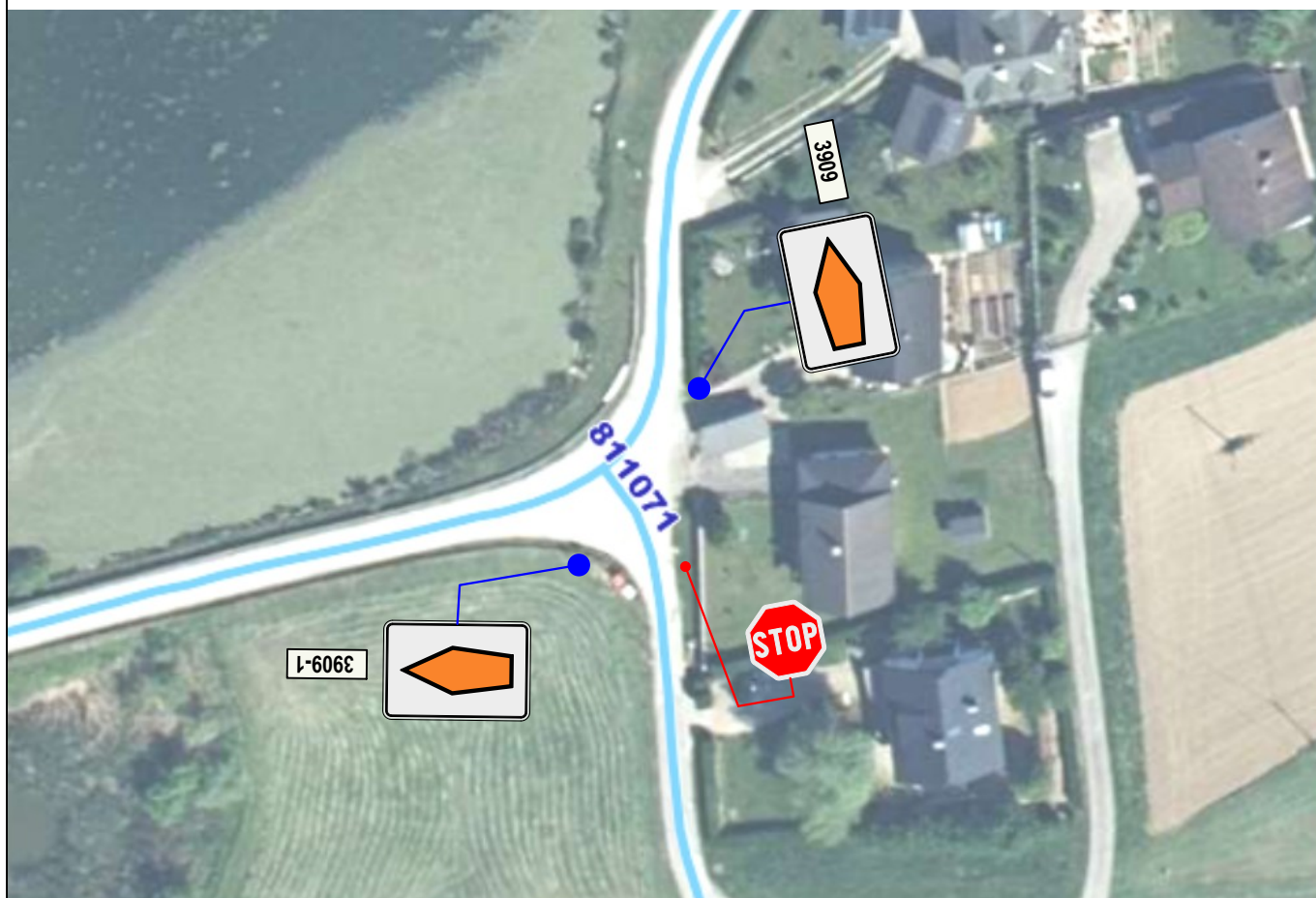
K3



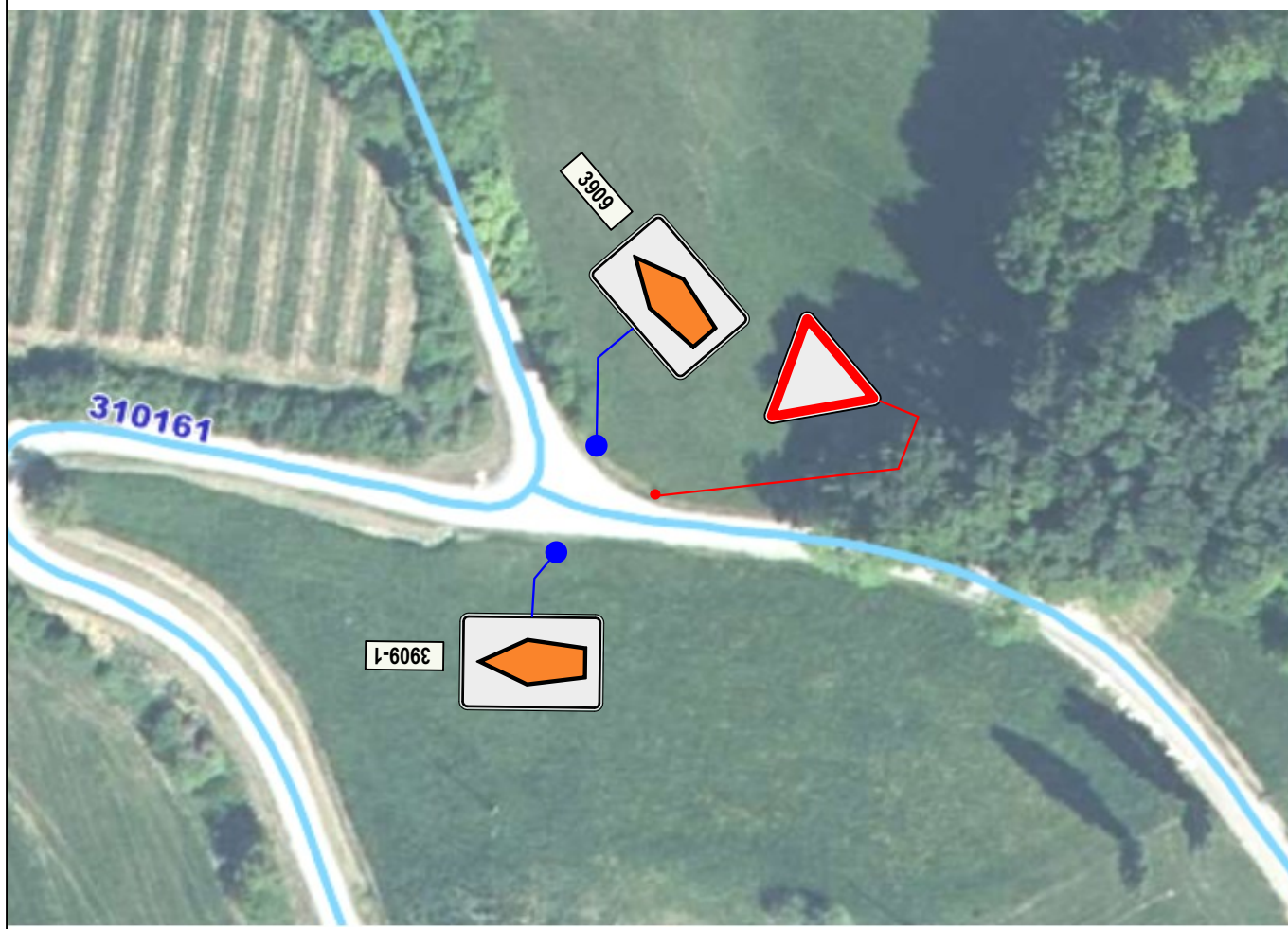
K4



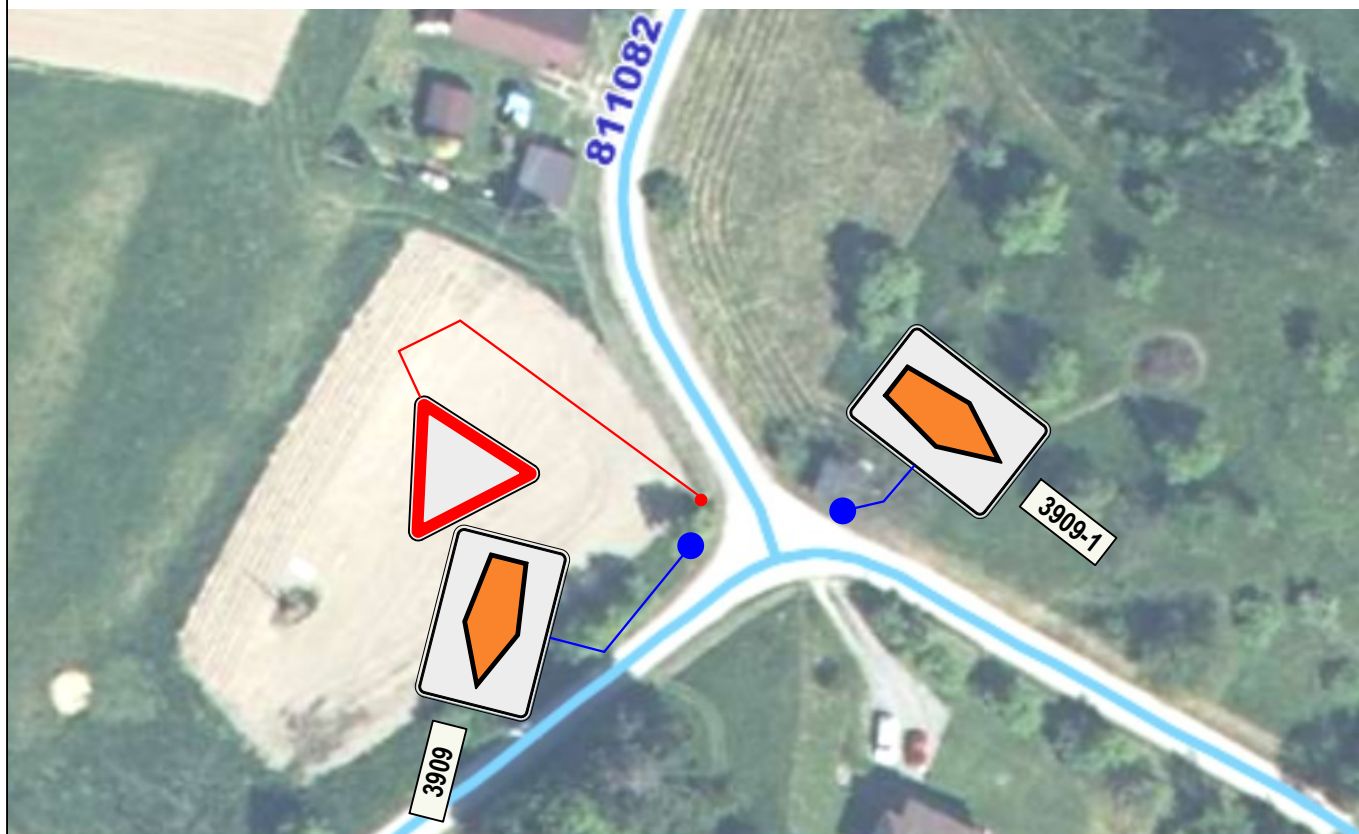
K5



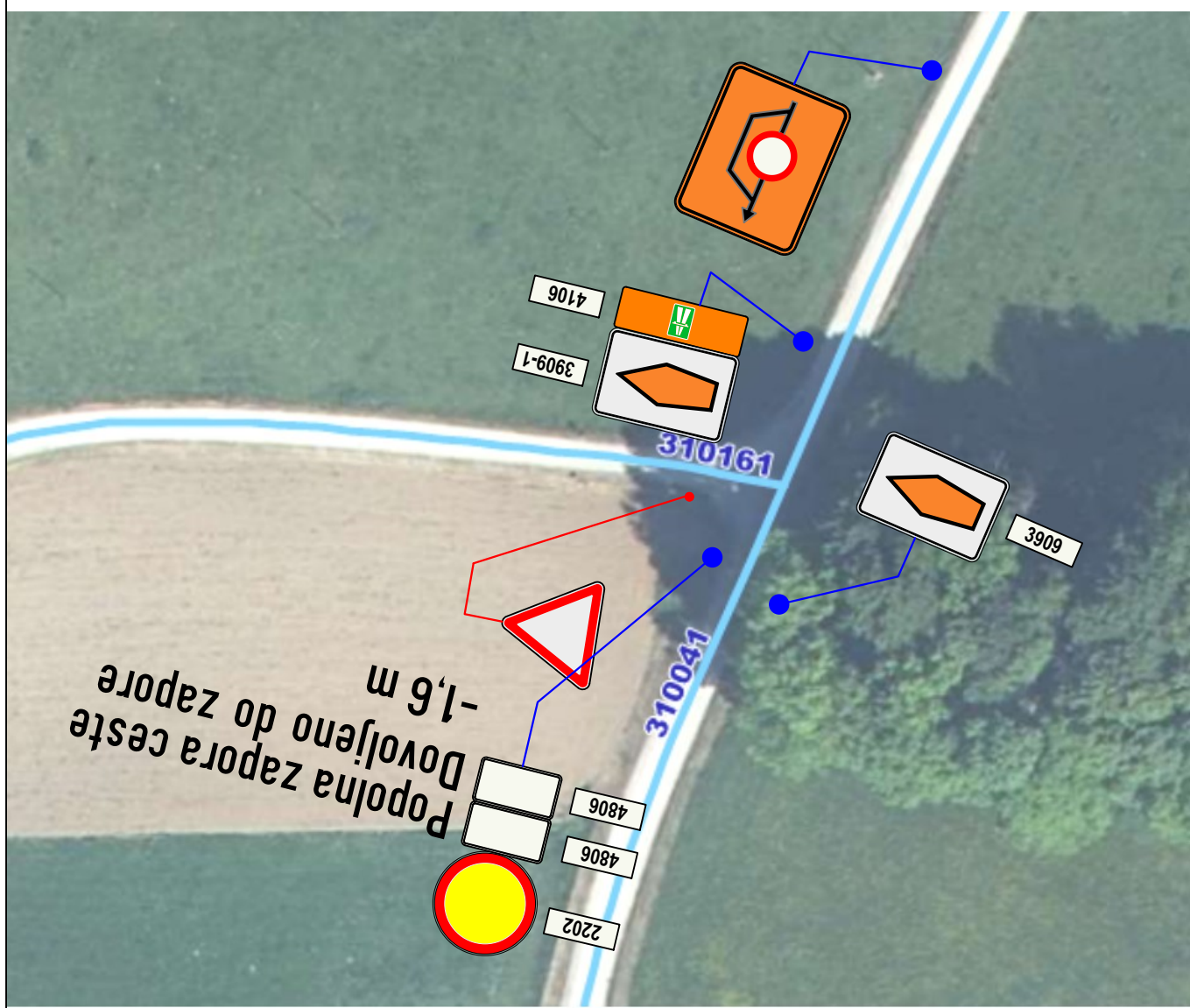
K6

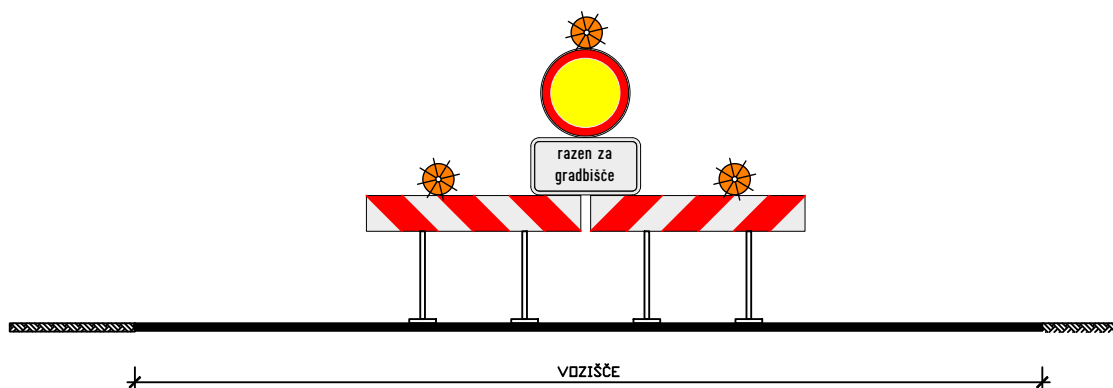


K7



K8





Projektant :
ZMAS SI d.o.o.
Kapele 2a, 8258 Kapele
Tel: +386 (0)7 496 12 62



Naročnik : KOMUNALA SLOV. GORICE d.o.o.
Kidričeva ulica 26
2230 Lenart v Slovenskih Goricah

Vrsta načrta :
Načrt začasne prometne ureditve

Projekt : POPOLNA ZAPORA OBČINSKE CESTE LC 310041 V VUKOVJE V OBČINI PESNICA
ZARADI REKONSTRUKCIJE CESTE

Pooblaščen inženir : Marko Abram, dipl. inž. grad.

Odsek ceste : LC 310041

Identifikacijska št. : IZS PI P - 0081

Opombe :

Izdelal : Marko Abram, dipl. inž. grad.

Merilo : 1 : 50


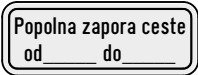

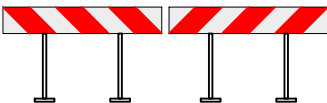




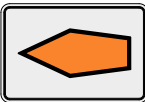
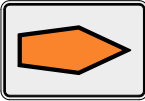
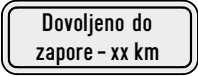
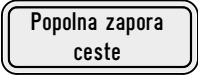
Vrsta risbe : Karakteristični prerez

Št. načrta : ZC - 91/2026 - MA



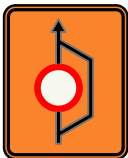






Datum : junij 2026

Št. risbe : 6.3

TABELARIČNI PRIKAZ SIGNALIZACIJE IN OPREME

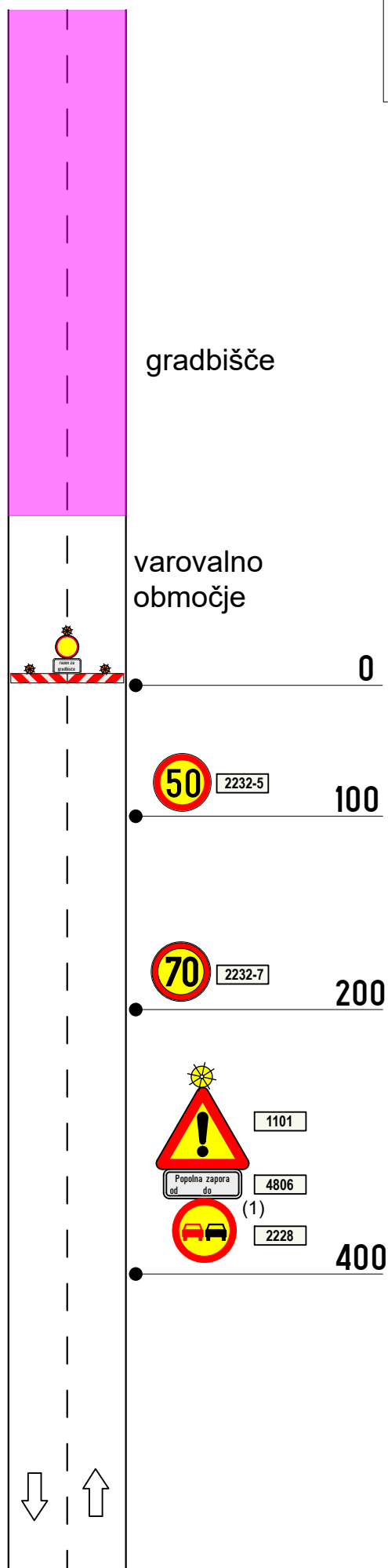
Št.	ŠTEVILKA ZNAKA	SKICA ZNAKA	DIMENZIJE ZNAKA	VRSTA FOLIJE	KOLIČINA	OPOMBE
1.	1125		T - 900mm	RA-2		
2.	4401		900x300 mm 600x250 mm	RA-2		ZNAKI BELE BARVE
3.	2202		ø600 mm	RA-2		
4.	7101		2x 1500X250 mm	RA-2		
5.	4401		600x250 mm	RA-2		ZNAKI BELE BARVE
6.	7202		ø 210 mm UL			NA PROMETNEM ZNAKU
7.	7202		ø 210 mm UL			NA ČELNI ZAPORI
8.	3309-2		600x900 mm	RA-2		
9.	3309-1		900x600 mm	RA-2		
10.	3309		900x600 mm	RA-2		
11.	4806		600x250 mm	RA-2		ZNAKI BELE BARVE
12.	4806		600x250 mm	RA-2		ZNAKI BELE BARVE
				Projektant:	ZMAS si ZMAS SI d.o.o. Kapele 2a, 8258 Kapele Tel: +386 (0)7 496 12 62	
Naročnik:				Pooblaščen inženir:		Izdelal:
KOMUNALA SLOV. GORICE d.o.o. Kidričeva ulica 26 2230 Lenart v Slovenskih Goricah				Marko Abram, dipl.inž. grad. IZS PI P - 0081		Marko Abram, dipl.inž. grad.
Projekt:				Opombe:		Odsek ceste:
POPOLNA ZAPORA OBČINSKE CESTE LC 310041 V VUKOVJE V OBČINI PESNICA ZARADI REKONSTRUKCIJE CESTE						Vrsta risbe:
						Seznam prometnih znakov
Št. načrta:				Datum:		Št. risbe:
ZC - 91/2026 - MA				junij 2026		6.4.1

TABELARIČNI PRIKAZ SIGNALIZACIJE IN OPREME

Št.	ŠTEVILKA ZNAKA	SKICA ZNAKA	DIMENZIJE ZNAKA	VRSTA FOLIJE	KOLIČINA	OPOMBE
13.	4106		900x600 mm	RA-2		
14.	4106		900x300 mm	RA-2		
15.	3308-1		600x750 mm	RA-2		
16.	2228		ø600 mm	RA-2		
17.	2232-7		ø600 mm	RA-2		
18.	2232-5		ø600 mm	RA-2		
19.	4105		900x300 mm	RA-2		
20.	4105-1		900x300 mm	RA-2		
<div> <div> <div>Projektant:</div> <div>ZMAS SI d.o.o. Kapele 2a, 8258 Kapele Tel: +386 (0)7 496 12 62</div> </div> <div>  </div> </div>						
<div>Naročnik:</div> <div>KOMUNALA SLOV. GORICE d.o.o. Kidričeva ulica 26 2230 Lenart v Slovenskih Goricah</div>			<div>Pooblaščen inženir :</div> <div>Marko Abram, dipl.inž. grad. IZS PI P - 0081</div>		<div>Izdelal :</div> <div>Marko Abram, dipl.inž. grad.</div>	
<div>Projekt:</div> <div>POPOLNA ZAPORA OBČINSKE CESTE LC 310041 V VUKOVJE V OBČINI PESNICA ZARADI REKONSTRUKCIJE CESTE</div>			<div>Opombe :</div>		<div>Odsek ceste :</div> <div>Vrsta risbe :</div> <div>Seznam prometnih znakov</div>	
<div>Št. načrta :</div> <div>ZC - 91/2026 - MA</div>			<div>Datum :</div> <div>junij 2026</div>		<div>Št. risbe :</div> <div>6.4.2</div>	

ZAPORA E-5 + MODIFIKACIJA

ceste zunaj naselja - za zavarovanje del, ki potrebujejo popolno zaporo odseka z ali brez vzpostavitve obvoza



(1) znak ni potreben, če je prehitevanje prepovedano z označbo na vozišču